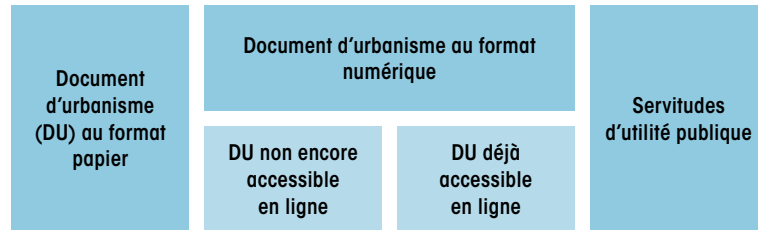
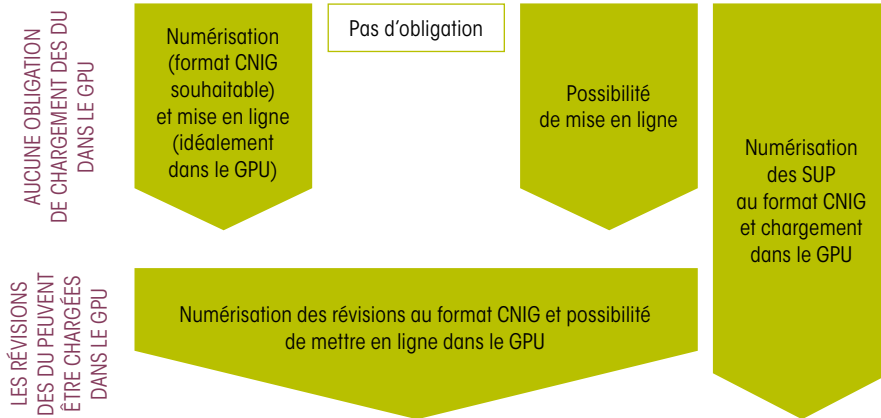


pour y déposer leurs documents d'urbanisme pourront ainsi bénéficier des facilités de mise en ligne offertes par le GPU. Pour les autres, celles qui ont déjà mis leurs documents d'urbanisme à disposition des

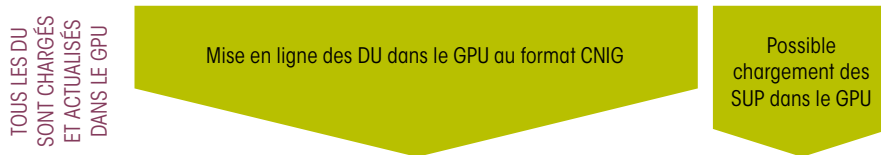
citoyens via des infrastructures de données géographiques locales, le GPU sera en capacité de collecter l'ensemble des informations dans la mesure où le format CNIG est respecté.



----- 1^{er} janvier 2016 : obligation de mettre en ligne les DU* -----



----- 1^{er} janvier 2020 : publication des DU dans le GPU* -----



Chargement des SUP dans le GPU valant annexion au DU

*Obligations légales prévues par l'ordonnance du 19 décembre 2013 (la mise en ligne pouvant s'effectuer sur le site de la municipalité, etc.)

Numériser les documents d'urbanisme

Un atout au service des collectivités

DICOM/20a-DGAIN - Impression : MEDDE-MLET/SG/AT12 - Imprimé sur du papier certifié écolabel européen

Efficace, économique, démocratique... la numérisation des documents d'urbanisme est un atout pour les citoyens et les acteurs publics. La numérisation c'est :

- plus de démocratie locale : en numérisant, il est désormais possible de diffuser sur internet les informations sur les documents d'urbanisme et les règles d'urbanisme attachées à chaque parcelle, permettant à chacun de s'informer notamment sur les droits à construire. Finies les contraintes d'horaires d'ouverture, l'éloignement, etc.

- plus d'efficacité avec un outil moderne : en numérisant, les services d'urbanisme et d'aménagement des collectivités locales vont travailler directement sur des documents dématérialisés, ce qui leur permettra de croiser les analyses et de faire des mises à jour facilement ;

- plus d'économies : en numérisant, on permet aux élus, aux professionnels

et aux divers acteurs de l'aménagement du territoire d'accéder facilement et gratuitement à l'information sur les règles d'urbanisme.

NUMÉRISER,
c'est aussi respecter les dispositions de la directive européenne Inspire qui vise la mise à disposition d'informations géolocalisées auprès du citoyen sur les thématiques du développement durable (ex. les plans locaux d'urbanisme).

LA NUMÉRISATION : UN LEVIER DE GAINS ÉCONOMIQUES

Les évolutions réglementaires permettent désormais la transmission des documents d'urbanisme aux autorités compétentes,



et ce tout au long de la procédure, dans un format dématérialisé.

La numérisation va donc permettre aux collectivités d'économiser les frais de reprographie de chaque procédure d'élaboration des documents d'urbanisme (transmission aux personnes associées, etc.).

MOINS CHER ET MODIFIABLE

La numérisation d'un document d'urbanisme est estimée à 500 € en moyenne contre une centaine d'euros pour un seul exemplaire papier. Un prix à multiplier par le nombre d'exemplaires nécessaires. Les modifications représentent un coût marginal sur un document numérisé : les corrections, tout au long de la procédure d'élaboration ou lors des révisions, se font à moindre coût.

UN STANDARD DE NUMÉRISATION DÉJÀ DÉFINI

Les échanges d'informations (automatiques ou non) entre les plates-formes recueillant les documents d'urbanisme sont trop souvent entravés par l'utilisation de standards de numérisation différents. Institué par la directive Inspire, le Conseil national de l'information géographique (CNIG), au sein duquel les collectivités sont représentées (AMF, ADF, ACUF, etc.), a la charge d'assurer l'interopérabilité entre bases de données et de faciliter l'utilisation et la réutilisation de l'information géographique.

Afin d'assurer la cohérence de l'information produite sur l'ensemble du territoire et de favoriser les interfaces, le CNIG produit un standard de numérisation qui s'accompagne de métadonnées à compléter. C'est cette standardisation que les collectivités territoriales doivent adopter à partir du 1^{er} janvier 2016 lorsqu'elles modifieront leurs documents d'urbanisme.

Toutes les informations sur le standard de numérisation des documents d'urbanisme et de production des métadonnées sont accessibles sur le site www.cnig.gouv.fr

CALENDRIER DE LA NUMÉRISATION ET DIFFUSION DES DOCUMENTS D'URBANISME

Dans les prochaines années, les collectivités locales ont plusieurs échéances :

- au 1^{er} janvier 2016 : les collectivités doivent rendre leurs documents d'urbanisme accessibles en ligne (sur leur site propre, sur le Géoportail de l'urbanisme, etc.) ;
- entre le 1^{er} janvier 2016 et le 1^{er} janvier 2020, lorsque les collectivités effectuent une révision d'un document d'urbanisme, elles doivent le numériser au format CNIG ;
- à partir du 1^{er} janvier 2020, les collectivités doivent publier leurs documents d'urbanisme dans le Géoportail de l'urbanisme afin de les rendre exécutoires.

DES OUTILS POUR PRÉPARER LES ÉCHEANCES

Pour préparer ces échéances, les collectivités sont invitées à porter une attention toute particulière à la passation des marchés avec leurs prestataires intervenant dans l'élaboration des documents d'urbanisme (agence d'urbanisme, bureau d'étude, etc.) afin qu'ils

structurent les documents numérisés en respectant le standard CNIG. À cette fin, les collectivités locales peuvent se rapprocher de leurs correspondants habituels en DDT.

À retenir

- La numérisation des documents d'urbanisme c'est plus facile à utiliser et moins cher à réaliser.
- La numérisation doit respecter le standard CNIG.
- La première échéance c'est le 1^{er} janvier 2016.

UN OUTIL POUR LA DIFFUSION DE L'INFORMATION NUMÉRIQUE : LE GÉOPORTAIL DE L'URBANISME

En reprenant les principes de la directive Inspire, l'ordonnance n° 2013-1184 du 19 décembre 2013 relative à l'amélioration des conditions d'accès aux documents d'urbanisme et aux servitudes d'utilité publique vise à mettre en place un Géoportail de l'urbanisme (GPU).

Le Géoportail est le fruit d'un partenariat entre le ministère du Logement, de l'Égalité des territoires et de la Ruralité et l'Institut national de l'information géographique et forestière (IGN). À terme, il offrira un panorama complet des informations urbanistiques utiles aux citoyens comme aux professionnels, aux administrations comme aux particuliers.

UN GÉOPORTAIL OFFRANT AUX CITOYENS DE MULTIPLES FONCTIONNALITÉS

Le Géoportail de l'urbanisme permettra notamment à chaque citoyen de :

UN ACCÈS CENTRALISÉ, PERMANENT, RAPIDE ET AISÉ		
AUX INFORMATIONS URBANISTIQUES	SOUS UNE FORME DÉMATÉRIALISÉE	EXHAUSTIVE POUR L'ENSEMBLE DU TERRITOIRE FRANÇAIS
<ul style="list-style-type: none">• Des documents d'urbanisme : plu(i), pos, cc, scot, et à terme psmv• Des servitudes d'utilité publique	<ul style="list-style-type: none">• Texte et géoréférencée standardisée• Directement exploitable	<ul style="list-style-type: none">• À terme, à partir de 2020, l'ensemble des informations urbanistiques du territoire seront accessibles depuis le GPU

- localiser son terrain ;
- faire apparaître et interroger le zonage qui s'y applique ainsi que les prescriptions qui s'y appliquent ;
- consulter et imprimer tout ou partie des documents d'urbanisme (données géographiques et règlements de la commune) ;
- télécharger les données géographiques (zonages...) et littérales (règlements au format pdf) ;
- afficher en superposition des couches d'information (sélection des servitudes d'utilité publique, fond cadastral, photo aérienne...)
- créer et diffuser sa propre carte (sélection des SUP à représenter, outils de dessin...).

LE GPU : UN OUTIL D'INFORMATION POUR TOUTES LES COMMUNES

En assurant la mise à disposition des documents d'urbanisme pour tous les citoyens, le GPU pallie les disparités en termes d'égalité des territoires. Les collectivités ne disposant pas de sites internet